

Teilrevision Nutzungsplanung Kulturland Umsetzung Weilerzone "Königsberg"









Ergänzungsplan

M. 1:1'000






Entwurf vom 18. Februar 2026



Genehmigungsinhalt

-  Prägende Gebäude gem. § 20 Abs. 11 lit. a BNO
-  Potentialgebäude gem. § 20 Abs. 11 lit. b BNO
-  Abgrenzung Weilerzone
-  Orts- und Weilertypische Vorgärten gem. § 20 Abs. 17 BNO
-  Gebäudestellung im Strassenraum erhalten, gem. § 7 Abs. 5 BNO
-  Ortsbildprägender Freiraum zu erhalten gem. § 20 Abs. 17 BNO
-  Potential Erweiterung Fördergebiete Hochstamm-Obstwiesen gem. § 20 Abs. 18 BNO
-  Weiler- und Landschaftsprägende Bäume gem. § 20 Abs. 16 BNO

Orientierungsinhalt

-  Nebengebäude
-  Fördergebiete Hochstamm-Obstwiesen gemäss § 14 BNO
-  Höhenlinien 1m
-  Geschützter Einzelbaum gemäss § 16 BNO
-  Ehemaliger Ökonomieteil

